

ҚАЗАҚСТАН РЕСПУБЛИКАСЫ  
ҒЫЛЫМ ЖӘНЕ ЖОҒАРЫ БІЛІМ МИНИСТРАЛІГІ  
ҒЫЛЫМ КОМИТЕТІ  
Ш.Ш. УӘЛИХАНОВ АТЫНДАҒЫ ТАРИХ ЖӘНЕ ЭТНОЛОГИЯ ИНСТИТУТЫ



«EDU.E-HISTORY.KZ»  
ЭЛЕКТРОНДЫҚ ҒЫЛЫМИ ЖУРНАЛЫ



2023.10 (3)  
шілде-қыркүйек

ISSN 2710-3994

ISSN 2710-3994 (online)

*Құрылтайшысы және баспагері:* Қазақстан Республикасы Ғылым және жоғары білім министрлігі  
Ғылым комитеті Ш.Ш. Уәлиханов атындағы Тарих және этнология институты ШЖҚ РМК

Ғылыми журнал Қазақстан Республикасы Инвестициялар және даму министрлігінің Байланыс, ақпараттандыру және ақпарат комитетінде 2014 ж. 29 қазанында тіркелген. Тіркеу нөмірі № 14602-ИА. Жылына 4 рет жарияланады (электронды нұсқада).

Журналда тарих ғылымының *келесі бағыттары* бойынша ғылыми жұмыстар жарияланады: тарих (дүниежүзі және Қазақстан тарихы), деректану және тарихнама, археология, этнология, антропология.

*Жарияланым тілдері:* қазақ, орыс, ағылшын.

*Редакция мен баспаның мекен-жайы:*

050010 Қазақстан Республикасы, Алматы қ., Шевченко көш., 28-үй

ҚР ҒЖБМ ҒК Ш.Ш. Уәлиханов атындағы Тарих және этнология институты ШЖҚ РМК

Тел.: +7 (727) 261-67-19, +7 (727) 272-47-59

E-mail: [edu.history@bk.ru](mailto:edu.history@bk.ru)

Журнал сайты: <https://edu.e-history.kz>

© Ш.Ш. Уәлиханов атындағы  
Тарих және этнология институты 2022  
© Авторлар ұжымы, 2023

#### БАС РЕДАКТОР

**Қабылдинов Зиябек Ермұқанұлы** — тарих ғылымдарының докторы, профессор, ҚР ҰҒА корр.-мүшесі, ҚР ҒЖБМ ҒК Ш.Ш. Уәлиханов атындағы Тарих және этнология институтының директоры. (Қазақстан)

#### РЕДАКЦИЯЛЫҚ АЛҚА

**Аяған Бүркітбай Ғелманұлы** — тарих ғылымдарының докторы, профессор, ҚР ҒЖБМ ҒК Мемлекет тарихы институты директорының орынбасары. (Қазақстан)

**Әлімбай Нұрсан** — тарих ғылымдарының кандидаты, профессор, Ш.Ш. Уәлиханов атындағы Тарих және этнология институтының бас ғылыми қызметкері. (Қазақстан)

**Әбіл Еркін Аманжолұлы** — тарих ғылымдарының докторы, профессор, ҚР БҒМ ҒК Мемлекет тарихы институтының директоры. (Қазақстан)

**Вернер Кунтһиа (Werner, Cynthia)** — тарих ғылымдарының докторы, профессор, Техас университеті. (АҚШ).

**Голден Кэтти Стромайл (Kathie Stromile Golden)** — PhD, Миссисипи өңірлік мемлекеттік университеті (Mississippi Valley State University). (АҚШ)

**Кәрібаев Берекет Бақытжанұлы** — тарих ғылымдарының докторы, профессор, ҚР ҰҒА академигі, Әл-Фараби атындағы Қазақ ұлттық университеті, «Қазақстан тарихы» кафедрасының меңгерушісі. (Қазақстан)

**Қожамжарова Дария Пернешқызы** — тарих ғылымдарының докторы, профессор, ҚР ҰҒА академигі, М. Әуезов атындағы Оңтүстік Қазақстан университетінің ректоры. (Қазақстан)

**Кожирова Светлана Басиевна** — саясаттану ғылымдарының докторы, профессор, Фудан Университетінің Қытай және Орталық Азияны зерттеу орталығының мен «Астана» ХҒК бірлескен директоры. (Қазақстан)

**Дайнер Александр (Diener Alexander)** — тарих ғылымдарының докторы, профессор. Канзас университеті. (АҚШ)

**Көкебаева Гүлжауһар Какенқызы** — тарих ғылымдарының докторы, профессор, Абай атындағы Қазақ ұлттық педагогикалық университеті. (Қазақстан)

**Көмеков Болат Ешмұхамедұлы** — тарих ғылымдарының докторы, профессор, ҚР ҰҒА академигі, Әл-Фараби атындағы Қазақ ұлттық университеті Халықаралық қыпшақтану институтының директоры, Л.Н. Гумилев атындағы Еуразия ұлттық университетінің профессоры. (Қазақстан)

**Матыжанов Кенжехан Ісләмжанұлы** — филология ғылымдарының докторы, профессор, ҚР ҰҒА корр.-мүшесі, М.О. Әуезов атындағы әдебиет және өнер институтының директоры. (Қазақстан)

**Моррисон Александр (Morrison Alexander)** — PhD, Оксфорд университетінің профессоры. (Ұлыбритания)

**Муминов Ашірбек Құрбанұлы** — тарих ғылымдарының докторы, профессор, Ислам тарихы, өнер және мәдениет ғылыми-зерттеу орталығының аға ғылыми қызметкері IRCICA – İslam Tarih, Sanat ve Kültür Araştırma Merkezi. (Түркия)

**Римантас Желвис (Želvys Rimantas)** — тарих ғылымдарының докторы, профессор, Вильнюс педагогикалық университеті. (Литва)

**Самашев Зайнолла Самашұлы** — археолог, тарих ғылымдарының докторы, профессор, Герман археология институтының корр.-мүшесі. ҚР ҒЖБМ ҒК Ә. Марғұлан атындағы Археология институты. (Қазақстан)

**Смағұлов Оразақ Смағұлұлы** — тарих ғылымдарының докторы, профессор, ҚР ҰҒА академигі, Балон ғылым академиясының корр.-мүшесі, Ш.Ш. Уәлиханов атындағы сыйлықтың лауреаты, ғылым мен техниканың еңбек сіңірген қайраткері, Л.Н. Гумилев атындағы Еуразия ұлттық университетінің профессоры. (Қазақстан)

**Сыдықов Ерлан Бәтташұлы** — тарих ғылымдарының докторы, профессор, Л.Н. Гумилев атындағы Еуразия ұлттық университетінің ректоры. (Қазақстан)

**Таймағамбетов Жәкен Қожахметұлы** — тарих ғылымдарының докторы, профессор, ҚР ҰҒА академигі, ҚР Ұлттық музейі. (Қазақстан)

#### ЖАУАПТЫ РЕДАКТОР

**Қаипбаева Айнагүл Толғанбайқызы** — тарих ғылымдарының кандидаты, қауымдастырылған профессор, Ш.Ш. Уәлиханов атындағы Тарих және этнология институтының жетекші ғылыми қызметкері. (Қазақстан)

#### ҒЫЛЫМИ РЕДАКТОРЛАР

**Қозыбаева Махаббат Мәлікқызы** — PhD, Ш.Ш. Уәлиханов атындағы Тарих және этнология институтының Астана қаласындағы филиалының директоры. (Қазақстан)

**Қапаева Айжан Тоқанқызы** — тарих ғылымдарының докторы, профессор, Ш.Ш. Уәлиханов атындағы Тарих және этнология институтының Бас ғылыми қызметкері. (Қазақстан)

**Кубеев Рустем Жаулыбайұлы** — Ш.Ш. Уәлиханов атындағы Тарих және этнология институтының ғылыми қызметкері. (Қазақстан)

#### ТЕХНИКАЛЫҚ ХАТШЫ

**Копеева Сания Жуматайқызы** — Ш.Ш. Уәлиханов атындағы Тарих және этнология институтының қызметкері. (Қазақстан).

ISSN 2710-3994 (online)

*Учредитель и издатель:* РГП на ПХВ «Институт истории и этнологии им. Ч.Ч. Валиханова» Комитета науки Министерства науки и высшего образования Республики Казахстан

Научный журнал зарегистрирован в Комитете связи, информатизации и информации Министерства по инвестициям и развитию Республики Казахстан, свидетельство о регистрации: № 14602-ИА от 29.10.2014 г. Публикуется 4 раза в год (в электронном формате).

В журнале публикуются научные работы *по следующим направлениям* исторической науки: история (всемирная история и история Казахстана), источниковедение и историография, археология, этнология, антропология.

*Языки публикации:* казахский, русский, английский.

*Адрес редакции и издательства:*

050010 Республика Казахстан, г. Алматы, ул. Шевченко, д. 28

РГП на ПХВ Институт истории и этнологии им. Ч.Ч. Валиханова КН МНВО РК

Тел.: +7 (727) 261-67-19, +7 (727) 272-47-59

E-mail: [edu.history@bk.ru](mailto:edu.history@bk.ru)

Сайт журнала: <https://edu.e-history.kz>

© Институт истории и этнологии  
им. Ч.Ч. Валиханова, 2023  
© Коллектив авторов, 2023

#### ГЛАВНЫЙ РЕДАКТОР

**Кабульдинов Зиябек Ермуханович** — доктор исторических наук, профессор, чл.-корр. НАН РК, директор Института истории и этнологии им. Ч.Ч. Валиханова КН МНВО РК. (Казахстан)

#### РЕДАКЦИОННАЯ КОЛЛЕГИЯ

**Алимбай Нурсан** — кандидат исторических наук, профессор, главный научный сотрудник Института истории и этнологии им. Ч.Ч. Валиханова. (Казахстан)

**Абиль Еркин Аманжолович** — доктор исторических наук, профессор, директор Института истории государства КН МНВО РК. (Казахстан)

**Аяган Буркитбай Гелманович** — доктор исторических наук, профессор, заместитель директора Института истории государства КН МНВО РК. (Казахстан)

**Вернер Синтия (Werner, Cynthia)** — доктор исторических наук, профессор. Техасский университет. (США)

**Голден Кэти Стромайл (Kathie Stromile Golden)** — PhD, Государственный университет долины Миссисипи (Mississippi Valley State University). (США)

**Дайнер Александр (Diener Alexander)** — доктор исторических наук, профессор. Канзасский университет. (США)

**Исмагулов Оразак Исмагулович** — доктор исторических наук, профессор, академик НАН РК, член-корр. Болонской академии наук, лауреат премии им. Ч.Ч. Валиханова, заслуженный деятель науки и техники, профессор Евразийского национального университета имени Л.Н. Гумилева. (Казахстан)

**Карибаев Берекет Бахытжанович** — доктор исторических наук, профессор, академик НАН РК, заведующий кафедрой истории Казахстана, Казахский национальный университет им. аль-Фараби. (Казахстан)

**Кожамжарова Дария Пернешовна** — доктор исторических наук, профессор, академик НАН РК, ректор Южно-Казахстанского университета им. М. Ауэзова. (Казахстан)

**Кожирова Светлана Басиевна** — доктор политических наук, профессор, содиректор Центра исследования Китая и Центральной Азии Фуданьского Университета и МНК «Астана», руководитель Центра китайских и азиатских исследований. (Казахстан)

**Кокебаева Гульжаухар Какеновна** — доктор исторических наук, профессор Казахского национального педагогического университета имени Абая. (Казахстан)

**Кумеков Болат Ешмухамбетович** — доктор исторических наук, профессор, академик НАН РК, директор Международного института кипчаковедения Казахского национального университета имени аль-Фараби, профессор Евразийского национального университета имени Л.Н. Гумилева. (Казахстан)

**Матыжанов Кенжехан Слямжанович** — доктор филологических наук, профессор, чл.-корр. НАН РК, директор Института литературы и искусства им. М. Ауэзова. (Казахстан)

**Моррисон Александр (Morrison Alexander)** — PhD, профессор Оксфордского университета. (Великобритания)

**Муминов Аширбек Курбанович** — доктор исторических наук, профессор, старший научный сотрудник Исследовательского центра исламской истории, искусства и культуры. IRCICA – İslâm Tarih, Sanat ve Kültür Araştırma Merkezi. (Турция)

**Римантас Желвис (Želvys Rimantas)** — доктор педагогических наук, профессор, Вильнюсский педагогический университет. (Литва)

**Самашев Зайнолла Самашевич** — археолог, доктор исторических наук, профессор, чл.-корр. Германского археологического института. Институт археологии им. А. Маргулана КН МНВО РК. (Казахстан)

**Сыдыков Ерлан Батташевич** — доктор исторических наук, профессор, академик НАН РК, ректор Евразийского национального университета им. Л.Н. Гумилева. (Казахстан)

**Таймагамбетов Жакен Кожаметович** — доктор исторических наук, профессор, академик НАН РК, Национальный музей РК. (Казахстан)

#### ОТВЕТСТВЕННЫЙ РЕДАКТОР

**Каипбаева Айнагуль Толганбаевна** — кандидат исторических наук, ведущий научный сотрудник Института истории и этнологии им. Ч.Ч. Валиханова. (Казахстан)

#### НАУЧНЫЕ РЕДАКТОРЫ

**Козыбаева Махаббат Маликовна** — PhD, директор филиала в г. Астана Института истории и этнологии им. Ч.Ч. Валиханова. (Казахстан)

**Капаева Айжан Токановна** — доктор исторических наук, профессор, главный научный сотрудник Института истории и этнологии им. Ч.Ч. Валиханова. (Казахстан)

**Кубеев Рустем Джаулыбайулы** — научный сотрудник Института истории и этнологии им. Ч.Ч. Валиханова. (Казахстан)

#### ТЕХНИЧЕСКИЙ СЕКРЕТАРЬ

**Копеева Сания Жуматаевна** — сотрудник Института истории и этнологии им. Ч.Ч. Валиханова. (Казахстан)

ISSN 2710-3994 (online)

*Founder and publisher:* RSE on REM “Ch.Ch. Valikhanov Institute of History and Ethnology” of the Committee of Science of the Ministry of Science and Higher Education of the Republic of Kazakhstan

The scientific journal is registered at the Committee for Communications, Informatization and Information of the Ministry for Investments and Development of the Republic of Kazakhstan, registration certificate: No. 14602-ИА dated October 29, 2014. The journal is published 4 times a year (in electronic format).

The journal publishes scientific works in the *following areas* of historical science: history (world history and history of Kazakhstan), source studies and historiography, archeology, ethnology, anthropology.

*Publication languages:* Kazakh, Russian, English.

*Editorial and publisher address:*

28 Shevchenko Str., 050010, Almaty, Republic of Kazakhstan

RSE on REM Ch.Ch. Valikhanov Institute of History and Ethnology CS MSHE of the Republic of Kazakhstan

Tel.: +7 (727) 261-67-19, +7 (727) 272-47-59

E-mail: [edu.history@bk.ru](mailto:edu.history@bk.ru)

Journal website: <https://edu.e-history.kz>

© Ch.Ch. Valikhanov Institute  
of History and Ethnology, 2023  
© Group of authors, 2023

#### EDITOR-IN-CHIEF

**Kabuldinov Ziabek Ermukhanovich** — Doctor of Historical Sciences, Professor, Corresponding Member of the National Academy of Sciences of the Republic of Kazakhstan, Director of Ch.Ch. Valikhanov Institute of History and Ethnology SC MSHE RK. (Kazakhstan)

#### EDITORIAL BOARD

**Alimbay Nursan** — Candidate of Historical Sciences, Professor, Chief Researcher at the Ch.Ch. Valikhanov Institute of History and Ethnology. (Kazakhstan)

**Abil Yerkin Amanzholovich** — Doctor of Historical Sciences, Professor, Director of the Institute of History of the State CS MES RK. (Kazakhstan)

**Ayagan Burkitbai Gelmanovich** — Doctor of Historical Sciences, Professor, Deputy Director of the Institute of History of the State SCMSHE RK. (Kazakhstan)

**Werner, Cynthia** — Doctor of Historical Sciences, Professor, Texas university. (USA)

**Golden Kathie Stromile** — PhD, Mississippi Valley State University. (USA)

**Ismagulov Orazak Ismagulovich** — Doctor of Historical Sciences, Professor, Academician of the National Academy of Sciences of the Republic of Kazakhstan, Corresponding Member of Bologna Academy of Sciences, winner of Ch.Ch. Valikhanov Award, Honored Worker of Science and Technology, Professor of L.N. Gumilyov University. (Kazakhstan)

**Karibayev Bereket Bakhytzhonovich** — Doctor of Historical Sciences, Professor, Academician of the National Academy of Sciences of the Republic of Kazakhstan, Head of the Department of History of Kazakhstan, Al-Farabi Kazakh National University. (Kazakhstan) **Kozhamzharova Daria Perneshovna** — Doctor of Historical Sciences, Professor, Academician of the NAS of the Republic of Kazakhstan, rector of the M. Auezov South Kazakhstan University. (Kazakhstan)

**Kozhirova Svetlana Bassieвна** — Doctor of Political Science, Professor, Co-Director of the Center for the Study of China and Central Asia of Fudan University and the International Scientific Complex of the National Company "Astana", Head of the Center for Chinese and Asian Studies. (Kazakhstan)

**Diener Alexander** — Doctor of Political Science, Professor, University of Kansas. (USA)

**Kokebayeva Gulzhaukhar Kakenovna** — Doctor of Historical Sciences, Professor at the Abai Kazakh National Pedagogical University. (Kazakhstan)

**Kumekov Bolat Eshmukhambetovich** — Doctor of Historical Sciences, Professor, Academician of the National Academy of Sciences of the Republic of Kazakhstan, Director of the International Institute of Kipchak Studies of the Al-Farabi Kazakh National University, Professor at L.N. Gumilyov Eurasian National University. (Kazakhstan)

**Matyzhanov Kenzhekhan Slyamzhanovich** — Doctor of Philology, Professor, Corresponding Member of the NAS RK, Director of M. Auezov Institute of Literature and Art. (Kazakhstan)

**Morrison Alexander** — PhD, Professor, University of Oxford. (UK)

**Muminov Ashirbek Kurbanovich** — Doctor of Historical Sciences, Professor, Senior Researcher at the Research Center for Islamic History, Art and Culture. IRCICA (İslâm Tarih, Sanat ve Kültür Araştırma Merkezi). (Turkey)

**Rimantas Želvys** — Doctor of Pedagogical Sciences, Professor, Vilnius Pedagogical University. (Lithuania)

**Samashev Zainolla Samashevich** — archaeologist, Doctor of Historical Sciences, Professor, Corresponding Member of German Archaeological Institute. A. Marghulan Institute of Archeology SC MSHE RK. (Kazakhstan)

**Sydykov Erlan Battashevich** — Doctor of Historical Sciences, Professor, Academician of the National Academy of Sciences of the Republic of Kazakhstan, Rector of L.N. Gumilyov Eurasian National University. (Kazakhstan)

**Taimagambetov Zhaken Kozhakhmetovich** — Doctor of Historical Sciences, Professor, Academician of the National Academy of Sciences of the Republic of Kazakhstan, National Museum of the Republic of Kazakhstan. (Kazakhstan)

#### EXECUTIVE EDITOR

**Kaipbayeva Ainagul Tolganbayevna** — Candidate of Historical Sciences, leading researcher at Ch.Ch. Valikhanov Institute of History and Ethnology (Kazakhstan).

#### ACADEMIC EDITOR

**Kozybayeva Makhabbat Malikovna** — PhD, Director of Astana branch of the Ch.Ch. Valikhanov Institute of History and Ethnology. (Kazakhstan)

**Kapaeva Aizhan Tokanovna** — Doctor of Historical Sciences, Professor, Chief Researcher at the Ch.Ch. Valikhanov Institute of History and Ethnology. (Kazakhstan)

**Kubeyev Rustem Dzhaulbayuly** — researcher at Ch.Ch. Valikhanov Institute of History and Ethnology. (Kazakhstan)

#### TECHNICAL SECRETARY

**Kopeyeva Saniya Zhumataevna** — researcher at Ch.Ch. Valikhanov Institute of History and Ethnology. (Kazakhstan)

Published in the Republic of Kazakhstan  
Electronic scientific journal “edu.e-history.kz”  
Has been issued as a journal since 2014  
ISSN 2710-3994.  
Vol. 10. Is. 3, pp. 611–625, 2023  
Journal homepage: <https://edu.e-history.kz>

FTAXP / МРПТИ / IRSTI 03.20.  
[https://doi.org/10.51943/2710-3994\\_2023\\_35\\_3\\_611-625](https://doi.org/10.51943/2710-3994_2023_35_3_611-625)


## SOME RESULTS OF ARCHAEOLOGICAL RESEARCH AT THE ASPARA SETTLEMENT IN 2022

*Ruslan N. Buranbayev<sup>1</sup>, Ilyar R. Kamaldinov<sup>2\*</sup>*

<sup>1</sup>A.Kh. Margulan Institute of Archeology (44, Dostyk Ave., 050010 Almaty, Republic of Kazakhstan)  
Researcher

 <https://orcid.org/0000-0002-7065-0928>. E-mail: [b\\_ruslan@inbox.ru](mailto:b_ruslan@inbox.ru)

<sup>2</sup>A.Kh. Margulan Institute of Archeology (44, Dostyk Ave., 050010 Almaty, Republic of Kazakhstan)  
Researcher

 <https://orcid.org/0000-0002-5089-1281>. E-mail: [kamaldinov-ilyar@mail.ru](mailto:kamaldinov-ilyar@mail.ru)

© Ch.Ch. Valikhanov IHE, 2023

© Buranbayev R.N., Kamaldinov I.R., 2023

**Abstract.** The article is devoted to the results of research work led on the Aspara hillfort in 2022 as a part of the project "Late medieval urban culture of the Golden Horde. Searches and archaeological research on the example of the hillforts of Sharuashylyk (Kinchat) and Aspara (XIII–XVI centuries)". In 2021–2022 excavations on these two sites were renewed. Excavations at this site were carried out earlier in 1964–1965 and in 2012–2014. During the work, written sources mentioning of Aspara Medieval city were collected and systematized. The history of the study of the site is presented in brevity. The investigated cultural layers of the XII–XV centuries with finds of ceramics, coins and arrowheads. Characteristics of two residential housing buildings of the turn of the XIV–XV centuries with the central street on the citadel it is brought. Each house building room is described in detail and finds in them. Based on the new data, additional valuable information about the settlement was obtained.

**Keywords:** Aspara hillfort, written sources, archaeological excavations, ceramica, coins, arrowheads


**Acknowledgements.** The article was prepared within the framework of the grant funding project of the Ministry of Science and Higher Education of the Republic of Kazakhstan “Late Medieval urban culture of the Golden Horde. Searches and archaeological research on the example of the settlements of Sharuashylyk (Kinchat) and Aspara (XIII–XVI centuries)”. (Registration number AR 09260802).


**For citation:** Buranbayev R.N., Kamaldinov I.R. Some results of archaeological research at the Aspara settlement in 2022 // Electronic scientific journal "edu.e-history.kz". 2023. Vol. 10. No. 3. Pp. 611–625. (In Russ.). DOI: 10.51943/2710-3994\_2023\_10\_3\_611-625

## 2022 ЖЫЛЫНДА АСПАРА ҚАЛАШЫҒЫНДАҒЫ АРХЕОЛОГИЯЛЫҚ ЗЕРТТЕУЛЕРДІҢ КЕЙБІР НӘТИЖЕЛЕРІ

*Буранбаев Руслан Нурланович<sup>1</sup>, Камалдинов Ильяр Рамильевич<sup>2\*</sup>*



<sup>1</sup>Ә.Х. Марғұлан атындағы Археология институты  
(44-үй, Достық даңғылы, 050010 Алматы, Қазақстан Республикасы)  
Ғылыми қызметкер  
 <https://orcid.org/0000-0002-7065-0928>. E-mail: [b\\_ruslan@inbox.ru](mailto:b_ruslan@inbox.ru)

<sup>2</sup>Ә.Х. Марғұлан атындағы Археология институты  
(44-үй, Достық даңғылы, 050010 Алматы, Қазақстан Республикасы)  
Ғылыми қызметкер  
 <https://orcid.org/0000-0002-5089-1281>. E-mail: [kamaldinov-ilyar@mail.ru](mailto:kamaldinov-ilyar@mail.ru)

© Ш.Ш. Уәлиханов ТЭИ, 2023

© Буранбаев Р.Н., Камалдинов И.Р., 2023

**Аңдатпа.** Мақала 2022 жылы Аспара қалашығындағы ғылыми-зерттеу жұмыстарының нәтижелеріне арналған. Осы ескерткіште қазба жұмыстары бұрын 1964–1965 және 2012–2014 жылдары жүргізілген. «Алтын Орданың кейінгі ортағасырлық қалалық мәдениеті. Шаруашылық (Кинчат) және Аспара (XIII–XVI ғғ.) қалашықтарында жүргізілген іздеу және археологиялық зерттеулер негізінде» 2021–2022 жылдары қалашықтарда қазба жұмыстары қайта жанданды. Жұмыс барысында Аспара туралы жазбаша дереккөздер жиналып, жүйеленді. Ескерткішті зерттеу тарихы қысқаша баяндалады. XII–XV ғасырлардың зерттелген мәдени қабаты мен одан табылған қыш ыдыстар, монеталар және жебе ұштары сипатталды. Цитаделге апаратын орталық көше мен оның бойындағы XIV–XV ғасырлар тоғысындағы екі тұрғын үй құрылысына сипаттама берілді. Үй құрылысының әр бөлмесі және олардағы олжалар егжей-тегжейлі сипатталған. Жаңа деректер негізінде қалашық туралы қосымша құнды мәліметтер алынды.


**Түйін сөздер:** Аспара қалашығы, жазбаша дереккөздер, археологиялық қазбалар, керамика, тиындар, жебе ұштары


**Алғыс.** Мақала Қазақстан Республикасы Ғылым және жоғары білім министрлігінің «Алтын Орданың кейінгі ортағасырлық қалалық мәдениеті. Шаруашылық (Кинчат) және Аспара (XIII–XVI ғғ.) қалашықтарының мысалында іздеу және археологиялық зерттеулер» тақырыбындағы гранттық қаржыландыру жобасын жүзеге асыру аясында орындалды (жеке тіркеу нөмірі: АР 09260802).

**Дәйексөз үшін:** Буранбаев Р.Н., Камалдинов И.Р. 2022 жылында Аспара қалашығындағы археологиялық зерттеулердің кейбір нәтижелері // «edu.e-history.kz» электрондық ғылыми журналы. 2023. Т. 10. № 3. 611–625 бб. (Орыс.). DOI: 10.51943/2710-3994\_2023\_10\_3\_611-625

## НЕКОТОРЫЕ ИТОГИ АРХЕОЛОГИЧЕСКИХ ИССЛЕДОВАНИЙ НА ГОРОДИЩЕ АСПАРА В 2022 Г.

*Буранбаев Руслан Нурланович<sup>1</sup>, Камалдинов Ильяр Рамильевич<sup>2\*</sup>*

<sup>1</sup>Институт археологии имени А.Х. Маргулана  
(д. 44, пр. Достык, 050010 Алматы, Республика Казахстан)  
Научный сотрудник  
 <https://orcid.org/0000-0002-7065-0928>. E-mail: [b\\_ruslan@inbox.ru](mailto:b_ruslan@inbox.ru)

<sup>2</sup>Институт археологии имени А.Х. Маргулана  
(д. 44, пр. Достык, 050010 Алматы, Республика Казахстан)  
Научный сотрудник  
 <https://orcid.org/0000-0002-5089-1281>. E-mail: [kamaldinov-ilyar@mail.ru](mailto:kamaldinov-ilyar@mail.ru)

© ИИЭ им. Ч.Ч. Валиханова, 2023

© Буранбаев Р.Н., Камалдинов И.Р., 2023

**Аннотация.** Статья посвящена результатам научно-исследовательских работ на городище Аспара в 2022 г. На данном памятнике раскопки проводились ранее в 1964–1965 гг. и 2012–2014 гг. В рамках проекта «Позднесредневековая городская культура Золотой Орды. Поиски и археологические исследования на примере городищ Шаруашылык (Кинчат) и Аспары (XIII–XVI вв.)» в 2021–2022 гг. раскопки на городище были возобновлены. В ходе работ были собраны и систематизированы письменные источники с упоминанием Аспары. В краткости излагается история изучения памятника. Описываются исследованные культурные слои XII–XV вв. с находками керамики, монет и наконечниками стрел. Дается характеристика двух жилых объектов рубежа XIV–XV вв. с центральной улицей на цитадели. Подробно описывается каждое помещение домостроения и находки в них. На основании новых данных были получены дополнительные ценные сведения о городище.

**Ключевые слова:** Городище Аспара, письменные источники, археологические раскопки, керамика, монеты, наконечники стрел

**Благодарности.** Статья подготовлена в рамках реализации проекта грантового финансирования Министерства науки и высшего образования Республики Казахстан «Позднесредневековая городская культура Золотой Орды. Поиски и археологические исследования на примере городищ Шаруашылык (Кинчат) и Аспары (XIII–XVI вв.)». (регистрационный номер: AP 09260802).

**Для цитирования:** Буранбаев Р.Н., Камалдинов И.Р. Некоторые итоги археологических исследований на городище Аспара в 2022 г. // Электронный научный журнал «edu.e-history.kz». 2023. Т. 10. № 3. С. 611–625. (На рус.). DOI: 10.51943/2710-3994\_2023\_10\_3\_611-625

### Введение

Городище Аспара на сегодняшний момент имеет прекрасную сохранность и многовековую историю, отразившуюся в письменных источниках. По мнению В.В. Бартольда и Н.А. Аристова город был упомянут китайским буддийским монахом Сюань-Цзанем, совершившим в 629–645 гг. далекое путешествие в Индию (Бартольд, 1897: 30; Аристов, 2001: 288). Сообщения об Аспаре встречаются у арабских средневековых авторов ибн Хордадбега (820–912/913) и Кудама ибн Джа'фара (873–948), у которых Аспара упоминается при описании пути от Шаша (совр. Ташкент) до Верхнего Барсхана у границ китайских владений (Волин, 1960: 73–74, 76–77). С конца X в. по конец XIV в. в письменных источниках Аспара не упоминается, хотя археологические материалы убедительно свидетельствуют о существовании города в караханидское и монгольское время.

В 1395 г. о возведении на этом месте по приказу эмира Тимура «непреступной крепости» для защиты границ от Моголистана сообщает арабский писатель и историк Ибн Арабшах (1389–1450). Однако уже в 1405 г. гарнизон Аспары самостоятельно решил оставить крепость. Вместе с ним, вероятно, ушла и большая часть мирного населения (Волин, 1960: 91). На этом письменные свидетельства об Аспаре заканчиваются. В середине XVI в. Мирза Мухаммад Хайдар Дуглат в своем сочинении говорит только о развалинах городов в Шуйской долине (Бартольд, 1897: 38).

Городище Аспара имеет долгую историю изучения, начинающуюся с краткого описания памятника В.В. Бартольдом в 1893–1894 гг. во время своей поездки в Среднюю Азию с научной целью. Им была дана характеристика памятника и предложено отождествление городища с одноименным городом средневековых мусульманских источников и городом Осуболай (Ашибулай, Ашпара) из династийной хроники Тан (Бартольд, 1897: 30).

В 1940 г. городище изучено Семиреченской археологической экспедицией под руководством А.Н. Бернштама. Он составил описание городища и привел сведения средневековых источников IX–X вв. с его упоминанием (Бернштам, 1950: 22–23).


В 1952–1955 гг. городища Шуйской долины, в том числе Аспару, исследовал П.Н. Кожемяко, который подробно описал городище и составил его схематический план (Кожемяко, 1959: 84–88, рис. 6).

Первые археологические раскопки на Аспаре проведены Л.Б. Ерзаковичем в 1964–1965 гг. Основной раскоп №1 был спланирован исследователем на цитадели, в средней части у восточной крепостной стены. Площадь раскопа (350 кв. м) охватила внутреннюю часть крепостного вала и прилегающей к ней застройки цитадели. Зафиксировано два разновременных строительных периода XIII–XIV и XV–XVI вв., планировка которых не совпадает (Байпаков, Ерзакович, 1968: 89–92).

В 2012–2014 гг. раскопки на городище под руководством Е.Ш. Акымбека и А.А. Нуржанова (Институт археологии им. А.Х. Маргулана) произведены раскопки на цитадели и шахристане. В результате были получены новые данные по стратиграфии памятника и были вскрыты строения, относящихся к XIV–XV вв. (Байпаков и др., 2012: 26–43; Байпаков и др., 2013: 14–26; Байпаков и др., 2014: 12–21; Байпаков, Акымбек, 2014: 384–405).

В 2021 г. работы на городище Аспара возобновлены под руководством А.Е. Рогожинского Шу-Таласским отрядом Института археологии им. А.Х. Маргулана. Работы были направлены на завершение исследований на раскопе №2 (по номенклатуре 2012 г.) в юго-восточной части цитадели (Рогожинский, Камалдинов, 2022: 384–392).

В полевом сезоне 2022 г. Шу-Таласский отряд продолжил работы на смежном участке, получившем наименование «раскоп №2а» размерами 15 × 10 м (рис. 1). Результаты исследований приведены в данной статье.



*Рис. 1.* Ортофотоплан городища Аспара  
[Fig. 1. Orthophotomap of the Aspara settlement]

### Материалы и методы

На городище Аспара в 2022 гг. Шу-Таласским отрядом (А.Е. Рогожинский, И.Р. Камалдинов, Р.Н. Буранбаев и Г.А. Калдыбаева) был выполнен комплекс научно-исследовательских работ с применением традиционных приемов раскопок, современных технологий документирования, сбора и изучения материалов.

В 2021 г. перед началом раскопок на цитадели городища Аспара были установлены геодезические реперы опорной сети для точных измерений с помощью высокоточного тахеометра Leica TS02.

Раскопки производились послойно, по условным штыкам (20-25 см) и по секторам – до выявления верхних краев сырцовых конструкций и полов. В ходе раскопок при каждом углублении в нижележащие культурные слои предварительно проводилось сканирование поверхности металлодетектором Garrett GTI 2500, что значительно снизило риск попадания в отвал не замеченных при просмотре и просеве грунта мелких металлических находок. В процессе расчистки помещений проводились фотографическая фиксация и инструментальные измерения глубины залегания объектов: завалов, фрагментов сооружений, особо информативных единичных находок артефактов. Расчистка хозяйственных ям производилась после полного раскрытия всех других сооружений каждого строительного горизонта.

По завершении работ в целях сохранения исследованных участков памятника применялись методы полевой консервации: полная или частичная (при необходимости продолжения в дальнейшем раскопок или контрольного отбора проб для естественнонаучного изучения) раскопов отсортированным грунтом. При консервационных работах перед засыпкой раскопа выполнено предварительное покрытие плотной бумагой крафт наиболее ценных и хорошо сохранившихся участков сырцовых сооружений.

Сделанные в ходе раскопок наблюдения регулярно вносились в полевые дневники. Отбор, очистка и шифрование массовых археологических находок производились в полевых условиях; камеральная обработка и реставрация артефактов выполнялись в стационарных условиях после полевых работ. Все собранные материалы из раскопок включены в реестры находок. Также был собран подъемный материал включая монеты и наконечники стрел с поверхности и вокруг городища.

Реставрация и консервация найденных металлических артефактов выполнены реставратором В. Железняковой в лаборатории археологических технологий Института археологии им. А.Х. Маргулана. Предварительное определение монетных находок выполнено нумизматами А.М. Камышевым (Бишкек, Кыргызстан), П.Н. Петровым (Нижний Новгород, Россия) и Е.Ю. Гончаровым (Москва, Россия).

В ходе исследований из разных строительных горизонтов производился отбор образцов для радиоуглеродного датирования. На раскопе из разных помещений выявленных объектов отобраны образцы угля и костей, по которым получены четыре определения возраста. Лабораторное изучение всех образцов выполнено в Центре физических наук и технологий (Вильнюс, Литва). Их результаты будут представлены в последующих отдельных публикациях.

Видовое определение костей и сравнительное изучение палеозоологических материалов выполнено научным сотрудником М.С. Шагирбаевым в лаборатории археологических технологий Института археологии им. А.Х. Маргулана (Шагирбаев, Буранбаев, 2022: 158–168)

При разработке темы авторами применялся комплексный подход с привлечением письменных и археологических источников о городище Аспара.

### **Результаты исследования**

Аспара расположена у подножия северных склонов Кыргызского Алатау, на левом берегу одноименной реки – притока р. Шу. Городище находится на восточной окраине с. Андас батыр (бывш. Чалдавар) в Меркенском районе Жамбылской области, в 2 км к западу от государственной границы с Кыргызстаном.

Центральные руины городища Аспара имеют форму подпрямоугольной в плане и ограниченной валами (стенами) возвышенности, ориентированной сторонами по странам света с отклонением – 20-25°, со сторонами размерами с запада на восток 270 м, с севера на юг 230 м. Выделяются два основных структурных элемента городища: двухчастная цитадель и шахристан.

Цитадель сооружалась с учетом особенностей рельефа и занимает природную лессовую возвышенность площадью более 20 тыс. кв. м и состоит из двух площадок. Наиболее высокая первая площадка (до 17 м над окружающей местностью), имеет форму неправильного четырехугольника (105 × 125 × 115 × 130 м). По центру имеет пониженную ровную поверхность. Въезды на верхнюю площадку цитадели прослеживаются в северной и южной стенах; в северной стене разрыв и понижение вала наблюдаются приблизительно в средней части оборонительного вала, в то время как в южной стене въезд с нижней площадки цитадели заметно смещен к западу. В рельефе внутренней части цитадели наблюдается понижение между двумя въездами, образующее условную ось укрепления, к востоку и западу от которой поверхность заметно повышается; возможно, противоположные въезды

цитадели соединялись центральной улицей. Вдоль внутренней линии укреплений цитадели с южной и восточной стороны прослеживается понижение поверхности шириной до 2-3 м и глубиной 1 м. Как свидетельствуют результаты раскопок 1964–1965 гг. (Л.Б. Ерзакович) и наши наблюдения в раскопе 2 в 2021 г., между оборонительной стеной и жилой застройкой цитадели имелся широкий проход, вероятно, необходимый для свободного перемещения защитников цитадели вдоль укреплений.

Вторая площадка (120 × 50 м) расположена заметно ниже первой площадки с ее южной стороны. Въезд между ними располагался по центру стены, разделяющей площадки. По внешним углам второй площадки имеются мощные округлые в плане оплывы, вероятно, остатки оборонительных башен. Западная стена цитадели с угла первой площадки имеет уклон примерно в 75 градусов в сторону второй площадки. Южная и восточная стены второй площадки относительно ровные, что подтверждает предположение о том, что строители в полной мере использовали особенности рельефа для возведения крепости.

Въезд в цитадель в виде пандуса располагался в самом низком участке в юго-западном углу второй площадки с ее западной стороны. С двух сторон перед въездом имеются значительные возвышения, возможно, остатки фланкирующих башен. От въезда в северо-восточном направлении дорога вела к въезду в первую площадку цитадели.

С южной стороны второй площадки за рвом имеется еще один вал с довольно крутыми склонами – остатки дополнительной стены. Ров опоясывал всю цитадель, отделяя его в том числе и от шахристана, с которым у него не было прямого сообщения.

К востоку от двухчастной цитадели, располагается шахристан – самая низкая часть городища, окруженная валом крепостных укреплений, которая в периметре имеет следующие размеры: северная стена – 200 м, восточная – 230 м и южная – 130 м. Вдоль основания восточной стены цитадели проходит глубокий ров, отделяющий ее от шахристана.

В шахристан имелось три въезда: один – в юго-восточном углу укреплений, второй – у северо-западного и третий – в восточной стене. Восточный въезд хорошо укреплен большой башней, далеко выступающей за линию стен. Площадь шахристана также окружена рвом, глубина которого и сейчас достигает 5 м при ширине в 10-12 м. Территория шахристана в настоящее время представляет собой выровненное в центральной части пространство: здесь в 1960–1970-е гг. находилось футбольное поле, обустроенное местными жителями, по-видимому, с использованием тракторной техники. Отвал от каких-то возвышавшихся на поле руин складирован вдоль края рва, отделяющего шахристан от цитадели, и имеет протяженность до 100 м. Нивелировке не подвергались только участки, примыкающие к крепостным стенам с севера и юга, где в рельефе сохранились следы отдельных возвышенностей и руин.

Помимо основной линии укреплений вокруг цитадели и шахристана, здесь имелись дополнительные фортификационные сооружения. Так, снаружи к восточной стене шахристана, в средней ее части, примыкает выступающая за линию крепостного вала круглая башня диаметром по основанию около 15 м. Еще одна башня (25 × 20 м), вынесенная за линию укреплений, находится у северной стены цитадели – так же в средней ее части. К подошве башни с востока примыкает северная стена шахристана, а также оборонительный ров, который огибает северо-восточный угол цитадели и имеет здесь наибольшую глубину. На этом участке между краем рва и внутренней стороной крепостного вала шахристана имеется очень узкое пространство в виде коридора шириной всего 5–10 м, которое вряд ли могло использоваться под жилую застройку, а имело, скорее всего, вспомогательное значение при обороне крепости, например, для передвижения защитников вдоль внутренней стороны стен. Площадь всего городища по периметру окружена рвом, в настоящее время имеющим глубину около 5 м, ширину до 10-12 м.

Рабад в Аспаре имел «длинные стены» общей длиной более 3000 м. В настоящее время территория рабада полностью занята современными постройками и огородами.

*Археологические исследования.* Раскоп №2а заложен в юго-восточной части цитадели с западной стороны раскопа 2 2012 г., завершено в 2021 г. Между раскопами оставлена стратиграфическая бровка шириной 0,8 м. Раскоп №2а размерами 15 × 10 м, ориентированный длинной стороной по линии север-юг, расположен на возвышенном участке рельефа размерами 25 × 15 м, имеющим плавный уклон с юго-востока на северо-запад. Сам участок с юга и востока отделен от крепостных стен ровообразным

пространством – улочкой шириной 2-3 м и глубиной 1,5-2 м, с севера примыкает к более возвышенному всхолмлению на месте раскопа 1964–1965 гг. Л.Б. Ерзаковича.

До начала раскопок произведена расчистка территории от травяной растительности. Затем верхний слой грунта толщиной 0,15-0,2 м удален на всей площади раскопа. В северной части раскопа на глубине 0,1-0,15 м найдены 5 бронзовых монет, в числе которых одна саманидская (Мансур I б. Нух, Бухара) (рис. 2, 1).



Рис. 2. Монеты с раскопа № 2а  
[Fig. 2. Coins from excavation No. 2a]

После снятия верхнего слоя на глубине 0,15-0,25 м отчетливо обнажились контуры стен двух крупных объектов. Объект 1 расположен в южной части раскопа, объект 2 в северной половине. Их разделяет расположенное в широтном направлении свободное пространство – улица (рис. 3).

Объект 1 в пределах раскопа состоит из 6 помещений, расположенных смежно в два ряда по оси запад-восток. Остальная часть объекта осталась за краями раскопа.

Помещение 1. Сохранились восточная и южная стены. Северная стена сильно разрушена. Здесь наблюдается развал стены общей шириной 0,7-0,8 м, длиной 2,3 м и сохранившейся высотой 0,15-0,2 м. В теле стены изготовлены три поздних тандыра диаметром 0,6-0,8 м и высотой стенок 0,7-0,8 м. В восточной стене кладка хорошо сохранилась, она сложена в два ряда кирпичей. Длина 2,8 м, ширина 0,53-0,58 м. Размеры кирпичей 34 × 23 × 7 см, высота от пола 0,9 м.

Южная стена сохранилась в длину 2,45 м, ширину 0,53-0,57 м. Высота сохранилась на 0,35 м, кладка сложена в 5 слоев высотой и в два кирпича шириной. Между западным краем стены и краем раскопа имеется заложенный проем шириной 0,5 м – проход в помещение 2.

Поверхность пола проявилась на глубине 0,9 м от уровня стен, при этом высота стен составляет 0,5 м. Вероятно, здесь сохранился пол, относящийся к более раннему строительному горизонту.

Поливная керамика, найденная в помещении, изготовлена из хорошо промешанной красной глины с незначительным включением дресвы. Преобладает светлая полива.

На полу на глубине 1 м обнаружены фрагменты резервуара чирага с носиком, с обеих сторон покрытые белой поливой. По внешней стороне ручки нанесены поперечные линии желтой и черной красками. На сколе резервуара имеются следы копоти.

На глубине 1,3 м найден фрагмент сосуда, покрытый с обеих сторон поверх белого ангоба светлой поливой и украшенный с внутренней стороны прорезным орнаментом в виде прямых и закругленных линий. С внешней стороны качество поливы низкое – цвет тусклый, мелкие кусочки отслаиваются от поверхности сосуда.

Неполивная керамика представлена тагорой (диаметр 43 см, высота 17 см), большим кувшином с яйцевидным туловом с отколотым горлышком (сохранившаяся высота 37 см, диаметр 20 см) и круглодонным горшком (диаметр 19 см, высота 16 см). Венчик горшка в виде раструба отогнут наружу, тулово эллипсоидной формы, по его плечикам проведена полоса, состоящая из четырех прорезанных параллельных линий.

Найден черешковый наконечник стрелы с удлинено-ромбическим пером и выделенным упором. В сечении плоский.

Помещение 2. Северная стена смежная с помещением 1. В ней располагался вход из помещения 1.

Восточная стена сложена перемежающейся кладкой в 1,5-2 кирпича. Длина вскрытой части 1,95 м, ширина 0,51-0,58 м. Сохранилась в высоту 0,3 м в четыре слоя кирпичей. Восточная стена смещена к востоку на 5-10 см относительно линии оси помещения 1, то есть стена помещения 2, возможно, была пристроена позже. В целом, все стены помещений объекта 1 немного смещены относительно оси, что, вероятно, говорит о разновременном их возведении. Таким образом, помещения последовательно пристраивались друг к другу. Высота стен от пола 1,1 м.

В помещении на глубине 0,5-1 м обнаружены фрагменты пяти поливных сосудов: первый покрыт с обеих сторон грязно-желтой поливой. С внутренней стороны роспись нанесена черной, красной и зеленой краской. Фрагмент второго сосуда покрыт с обеих сторон темно-зеленой краской. С внешней стороны под поливой нанесен белый ангоб. Третий сосуд покрыт снаружи темно-зеленой поливой, изнутри матовой темно-зеленой поливой с потеками черной краски. Четвертый сосуд покрыт с внутренней стороны черным ангобом, поверх которого нанесена полива белого цвета. С обратной стороны полива отсутствует. Пятый представлен горлышком кувшина с поливой болотно-зеленого цвета с обеих сторон.

На глубине 0,9 м найдена медная монета с квадратным отверстием «кайюань тунбао» династии Южной Тан (961–978 гг.), по определению А.М. Камышева (рис. 2, 2).

Помещение 3. Западная стена является смежным с помещением 1, южная стена общая с помещением 5. Северная стена сохранилась фрагментарно в длину 1,35 м. Здесь имеется завал длиной 1,6 м, шириной 0,2-0,25 м, высотой 0,25 м. В северо-восточном углу фиксируется кладка в 4-5 слоев кирпичей в высоту. Два нижних ряда отличаются по цвету от кирпичей верхних рядов. Нижние кирпичи более темные, ближе к коричневому цвету.

Восточная стена имеет длину 3,5 м, ширину 0,55 м, высоту 0,6 м. У восточной стены на уровне верхних рядов кладки обнаружен обломок обожженного облицовочного кирпича, покрытый поливой голубого цвета. В том же углу найден в завале обожженный строительный кирпич с окатанными краями размерами: 19-14 × 27,5 × 5,5 см.

Западную часть помещения занимает суфа шириной 1,45 м и высотой 0,4 м. Стенки суфы обложены сырцовыми кирпичами. Поверхность суфы покрыта глиняной обмазкой толщиной 3-4 см. Высота стен помещения – 1 м.

Поливная керамика представлена двумя фрагментами, найденными на глубине 1 м. Один фрагмент покрыт с обеих сторон белым ангобом. Изнутри поверх ангоба нанесена мутная желто-зеленая полива. Снаружи мутно-желтая полива нанесена по верхней части сосуда. Второй фрагмент изготовлен из серой глины. Покрыт с внешней стороны выцветшей матовой поливой бирюзового цвета, с внутренней стороны поливой белого цвета низкого качества. Глазурь на ощупь шероховатая.

Помещение 4. Раскопом вскрыта часть помещения, ограниченная северной стеной, смежной с помещением 3, и восточной и западной стенами (см. описание помещения 2). Северная стена, сложенная в 1,5 кирпича шириной и в пять слоев кладки, хорошо сохранилась в верхней части. Параметры стены: длина 2,8 м, ширина 0,5-0,57 м, высота 0,7-0,8 м. Ниже уровня кладки выявлена уплотненная поверхность, плавно спускающаяся к полу помещения на глубину 0,2 м. Высота кладки стен 0,5 м.

В западном углу северной стены располагался вход шириной 0,7 м из помещения 3. Впоследствии вход был заложен сырцовыми кирпичами. В северо-западном углу помещения был завал кирпичей. В этом месте в западной стене расчищена ниша, углубленная в стену на 0,15 м. В юго-западной части помещения расчищены остатки отопительного устройства типа ташнау. Высота стен помещения – 0,75 м.

Помещение 5. Выделяется условно, в раскоп вошли южная и западная (смежная с помещением 3) стены. Южная стена является продолжением северной стены помещения 6. В ней сохранились в высоту три слоя кирпичей, уложенных в 1,5 ряда в ширину. Параметры стены: длина 2 м, ширина 0,5-0,57 м, высота 0,2 м.

В южной части выявлены остатки суфы с тандыром. Длина суфы 1,7 м, ширина 1,2 м, высота 0,35 м. Сохранившаяся высота тандыра составляет 0,3 м, диаметр в наиболее широкой части 0,45 м. Устье тандыра шириной 0,1 м частично разрушено. Внутренняя поверхность покрыта наклонными пересекающимися двойными линиями и бороздами. От суфы поверхность круто опускается в восточную сторону. Возможно, помещение представляло собой открытый дворик или подсобное помещение. Северная стена сохранилась фрагментарно. В средней части у восточного края раскопа обнаружен наконечник стрелы.

Поливная керамика представлена двумя фрагментами кольцевидных донных частей сосудов, изготовленных из светлой глины. Оба фрагмента покрыты поливой только с внутренней стороны. На первом фрагменте изнутри по желтому фону нанесены линии черной, красной и коричневой краской. Вторым изнутри по светлому фону украшен линейно-геометрическим орнаментом коричневой краской. Поля орнаментальных квадратов заполнены желтым фоном с косыми светло-зелеными линиями и черными точками между ними.

На глубине 0,8 м обнаружен черешковый трехгранный наконечник стрелы. Помещение 6. В раскоп вошли 3 стены – северная (смежная с помещением 5), восточная и западная. Восточная стена сохранилась здесь в два кирпича, лежащих друг на друге на уровне основания стены. Внутри помещения имеется небольшой завал из обломков кирпичей и крупного песчаника. Зафиксированные здесь остатки, возможно, указывают на наличие прохода, обложенного сырцовым кирпичом размерами  $34 \times 25 \times 5$  см и песчанистым камнем.

Западная стена сохранилась удовлетворительно. Здесь выделяется 3-4 ряда кирпичей в высоту. Верхний ряд уложен шириной в 1,5 кирпича. У края раскопа расчищен фрагмент продолжающейся западной стены. Проем шириной 0,6 м в средней части стены заложен обломками сырцовых кирпичей в один ряд. Возможно, западная стена подвергалась ремонту. В стене выявлена ниша глубиной 0,25 м.

Северная стена смежная с помещением 5 имеет пять рядов кладки высотой 0,4 м. Размеры кирпичей –  $35 \times 20 \times 6$  см. Остатки пола проявились на глубине 0,6 м.

*Объект 2* расположен с северной стороны улицы, в пределах раскопа состоит из 5 помещений. В нем хорошо сохранились стены частично попавших в раскоп двух помещений 1 и 2. Стены сложены сырцовыми кирпичами высотой 0,3 м в 3-4 слоя и шириной 0,5-0,55 м в полтора кирпича. Сырцовые кирпичи подпрямоугольной и подквадратной формы размерами:  $35 \times 23 \times 5$  см,  $33 \times 23 \times 5$  см,  $23 \times 22 \times 5$  см,  $22 \times 20 \times 5$  см. Общая восточная стена смежных помещений 1 и 2 имеет длину 5 м. Стены сохранились в высоту 0,4 м в пять слоев кирпичей.

Помещение 1 занимает юго-западную часть объекта 2. Размеры помещения  $4,2 \times 1,8$  м, длинной стороной ориентирован по линии север-юг. Южная стена длиной 2,2 м и шириной 0,6 м протягивается вдоль улицы, южная стена, смежная с помещением имеет 2 длину 2,1 м и ширину 0,7 м. На глубине 0,7 м проявился глиняный пол. На поверхности пола обнаружен фрагмент тонкостенного поливного сосуда. С обеих сторон покрыт белым ангобом, снаружи поверх ангоба нанесена матовая прозрачная полива.

Помещение 2 расположен с южной стороны помещения 1. В раскоп вошел лишь юго-восточный угол помещения в пределах раскопа размерами  $1,9 \times 0,8$  м. На глубине 0,45 м проявился пол с кусками сырцовых кирпичей на поверхности.

Помещение 3. В центре объекта 2 выделяется пространство размерами  $3,4 \times 3,3$  м. Южная стена, смежная с улицей, в западной части разрушена двумя ямами, сильно разрушена в верхней части. На сохранившемся участке длиной 1,5 м выделяется 2-3 слоя кирпичей высотой 0,35 м. Диаметр ямы 4 – 1 м, глубина 0,4 м. Диаметр ямы 5 – 0,65 м, глубина 0,6 м. В восточной стене, смежной с помещением 5, сохранившейся в высоту 0,4 м в 4-5 рядов, имеется проем шириной 0,65 м.

В западной половине помещения вдоль западной стены (смежная с помещением 1) имеется большой завал, образованный упавшей стеной. Сырцовые кирпичи в завале лежат торцом. Под ней проявился пол, заметно просевший с уклоном в западную сторону. Поверхность пола сплошь покрыта карбонатами. Судя по отпечаткам, на полу находились остатки какой-то ткани.

Из-под завала сырцовой стены на глубине 0,8 – 1,2 м выбраны фрагменты двух поливных сосудов. На первом с обеих сторон под поливой нанесен белый ангоб. С внутренней стороны поверх белого ангоба нанесена полива светлого зеленого цвета, снаружи темно-зеленого цвета. Вторым сосуд покрыт с внутренней стороны выцветшей поливой темного мутно-зеленого цвета. Снаружи полива отсутствует.

Помещение 4. Северная часть помещения осталась за краем раскопа, выявленные размеры  $3,6 \times 1,4$  м. Являлось смежным с помещением 2 с востока и помещением 3 с юга. Восточной стеной помещения является западная стена помещения 5.

Южная стена сохранилась в 5-6 слоев кирпичей в высоту. Верхняя часть кладки восточного края обрушена. Параметры стены: длина 2,35 м, ширина 0,5 м, высота 0,35 м. Входной проем шириной 1,35 м



в помещение 4 располагался в восточном углу стены. Глиняный пол со следами карбонатов проявился на глубине 0,65 м.

На глубине 0,8-0,9 м найден один фрагмент поливного сосуда. Белая полива была покрыта с обеих сторон, но сохранилась лишь фрагментарно.

Помещение 5. В северо-восточной части раскопа в секторе В вскрыта часть помещения крупной площади, ограниченной двумя стенами. В юго-западной части в западной стене имеется проход шириной 0,6 м. Западная стена сложена в 1,5 кирпича шириной. Параметры стены: длина 5,1 м, ширина 0,5 м, высота 0,3 м. У западной стены вблизи прохода найдены обломки плоских камней и обожженный квадратный кирпич размерами 25,5 × 25 × 5 см. Кирпичи подобных размеров имели широкое распространение в XI–XIV вв., они найдены в Шуской долине на городище Актобе Степнинское (Баласагун) (Акымбек, Ваibusunov 2013: 1235–1238) и в долине р. Сырдарья на городище Сыганак (Sizdikov и др., 2023: 137).

В южной стене выделяется до пяти слоев кирпичей. Параметры стены: длина 2, ширина 0,55 м, высота 0,35 м. В западной половине длиной 1,5 м стена разрушена. Завал из мелких обломков сырцовых кирпичей спадает на южную сторону, где на уровне 1-2 ряда кирпичей выявлены контуры ямы 1. В верхней части завала на уровне верхних рядов стены найден кирпич с резным орнаментом, залегающим с резким уклоном в сторону ямы. Они фиксируют уровень верхнего строительного горизонта.

Во внутренней части помещения в юго-восточной части обнаружен крупный фрагмент стены или свода, сложенный из 8-10 слоев кирпичей размерами 35 × 14 × 6 см. В центральной части наблюдается округлое отверстие размерами 0,2 м. Кирпичи в кладке на поверхности лежат торцовой стороной.

Пол проявился на глубине 0,55 м. В 2,1 м от северного края раскопа расчищена часть стены, уходящая в восточный край раскопа. Параметры стены в пределах раскопа: длина 0,9 м, ширина 0,45 м, высота 0,4 м. Вероятно, противоположная стена помещения 6 не вошла в раскоп. В южной части на полу проявились остатки тандыра (диаметр 0,45 м), относящегося к предыдущему строительному горизонту.

В помещении на глубине 0,9 м найден фрагмент чирага, изготовленного из светлой глины. Покрывает с обеих сторон светлой поливой. С внутренней стороны имеются следы копоти. Здесь также обнаружен черешковый трехгранный наконечник стрелы.

*Улица.* Средняя часть раскопа в широтном направлении образует понижение относительно двух жилых объектов, которые представляются остатками улицы. Северную границу улицы образуют южные стены объекта 2. Южная граница фиксируется по остаткам северных стен помещений объекта 1. Ширина улицы составляет 3,7 м в западной части, сужаясь к восточному краю раскопа до 2,5 м. Поверхность улицы представляет собой плотную, сильно утопанную неровную глинистую поверхность, покрытую мелкими вкраплениями карбонатов. Выявлены контуры хозяйственных ям. В восточной части улицы на глубине 1,1 м проявились следы пожара, выявленного на раскопе 1.

У южной стены помещения 5 объекта 1 найден изразцовый кирпич (размерами 27 × 17 × 6 см). Украшен по центру растительным орнаментом в виде завивающихся побегов.

В восточной половине раскопа над улицей в составе перекрывающего верхнего слоя найдено 6 монет, среди них две двуименные монеты султана Суйургатмыша и эмира Тимура, выпущенные в Самарканде в 785 г. хиджры (1383–1384) (рис. 2, 3).

В сырцовом завале между помещением 4 объекта 2 и улицей обнаружен наконечник стрелы с удлинено-ромбическим плоским пером и выделенным упором.




Рис. 3. план раскопа № 2а  
 [Fig. 3. Plan of excavation No. 2a]

### Обсуждение

Найденные плоские наконечники стрел удлиненно-ромбической и вильчатой форм были широко распространены в XIII–XIV вв. н.э. во время многочисленных монгольских походов на территории степей Евразии (Худяков, 1991: 11–111, 113). Наконечники данного типа, вероятно, были предназначены для поражения легковооруженных противников и нанесения им такими стрелами широких рваных ран, чтобы вывести вражеских воинов из строя во время дистанционного боя. Также подобные наконечники могли иметь широкое распространение исторические периоды предмонгольского и монгольского времени (Табалдиев, 1996: 120, рис. 38). Такие стрелы продолжали активно использоваться в середине и третьей четверти II тыс. н.э., вплоть до широкого освоения ручного огнестрельного оружия (Худяков, Борисенко, Солтобаев, 2019: 633–634).

По мнению специалистов, широкое распространение плоских наконечников было связано со сравнительной простотой их изготовления, изменением в конструкции лука и экспансией монгольских племен, для которых плоские наконечники были характерны больше, чем для других народов.

В северо-восточной части шахристана найден вильчатый наконечник стрелы с двойным острием. В сечении плоский, имеется выделенный упор. Предположительно, такие стрелы предназначались для охоты на разнообразную дичь (Худяков, Борисенко, Солтобаев, 2019: 633). Изучение палеозоологических остатков из культурных слоев городища показало, что существенную роль играл охотничий промысел: дикие животные представлены как «мясными» (сайга, архар, кабан), так и «пушными» (лисица, заяц) видами (Шагирбаев, Буранбаев, 2022: 160).

Интересен костяной наконечник стрелы, использовавшийся тюрками крайне редко, у монголов XIII–XIV вв. костяные наконечники довольно немногочисленны. Возможно, их употребление было связано с нехваткой железных наконечников стрел. (Табалдиев, 1996, 120).

Примечательна находка тюркешской монеты в помещении 2 объекта 1 с керамикой XIII–XIV вв. Как видим, здесь имеется значительный разброс по дате. Однако известно, что монеты тюркешского типа продолжали широко применяться в караханидский период (Воякин, Акылбек, Буранбаев, 2014: 185). Здесь мы видим, что тюркешские монеты могли функционировать и в послемонгольский период.

### Заключение

Проведенные в 2022 гг. исследования на средневековом городище Аспара дали новые материалы и данные, которые существенно дополняют имевшиеся ранее источники.

Культурные слои находками поливной керамики и монетами датируются периодом с XII в. по начало XV в. Слои ниже уровня полов выявленных объектов относятся к караханидскому периоду. Здесь мы можем предположить, что во время монгольского нашествия город уцелел, как и другие города Шу-Таласского междуречья. Затем, в первой половине XIV в., город стал жертвой междусобиц. Благодаря сообщениям Арабшаха в Аспаре выявленные жилые объекты с большой долей вероятности можно продатировать 1395–1405 гг., когда по приказу эмира Тимура здесь была построена крепость и находился военный гарнизон. В пользу этой даты и наличия здесь военных говорят находки боевых легких и бронебойных стрел, двуименных монет султана Суйургатмыша и эмира Тимура (1383–1384 гг.). Комплекс керамики в целом тоже соответствует этим датам. После смерти эмира Тимура Аспара и прилегающие земли вернулись в состав Моголистана и с соседями был заключен мир (Волин, 1960: 91). С этого времени значение Аспары как крепости падает. Возможно, здесь какое-то время продолжало жить население, о чем косвенно может служить находка шейбанидской монеты с поверхности городища.

Обнаруженные наконечники дают представление о разнообразном дальнобойном вооружении гарнизона эмира Тимура. Как стало известно, наряду с легкими боевыми наконечниками применялись также более тяжелые трехгранные бронебойные. Кроме того, местные жители промышляли охотой для чего использовались вильчатые наконечники.

Найденные на городище монеты имеют широкий временной отрезок с VIII в. (тюркешские) до XVI в. (шейбанидская), что соотносится с периодом функционирования Аспары согласно письменным и археологическим данным. Дальнейшие раскопки необходимы для получения более полной информации об истории этого выдающегося памятника.

### References

Akymbek, Baibugunov, 2013 — *Akymbek Y., Baibugunov B.* Minaret of Medieval City Aktobe. World Academy of Science, Engineering and Technology, 2013. Vol. 78. Pp. 1235–1238. (In Eng.)

Aristov, 2001 — *Aristov N.A.* Usuni i kyrgyzy ili kara-kyrgyzy: Ocherki istorii i byta naseleniya zapadnogo Tyan-Shanya i issledovaniya po ego istoricheskoy geografii [Usuns and the Kyrgyz or Kara-Kyrgyz: Essays on the history and life of the population of the Western Tien Shan and research on its historical geography]. Bishkek: Ilim. [www.bizdin.kg](http://www.bizdin.kg) elektronduk kitepkanasy. 2001. 582 p. (In Russ.)

Bajpakov, 1971 — *Bajpakov K.M., Erzakovich L.B.* Drevnie goroda Kazahstana [Ancient cities of Kazakhstan]. Alma-Ata: Nauka, 1971. 2011 p. (In Russ.)

Bajpakov, Kumekov, Kamyshev, Shardenova, Akymbek, Knutov, Makarenko, 2012 — *Bajpakov K.M., Kumekov B.E., Kamyshev A.M., Shardenova Z.Zh., Akymbek E.Sh., Knutov A.V., Makarenko Yu.V.* Otchet o nauchno-issledovatel'skoj rabote «Srednevekovaya gorodskaya kultura Kazahstana v XII–XV vv. po svedeniyam pismennyh istochnikov, arheologicheskim issledovaniyam i numizmaticheskim materialam» [Report on the

research work «Medieval urban culture of Kazakhstan in the XII–XV centuries. According to written sources, archaeological research and numismatic materials»). Almaty: A.Kh. Margulan Institute of Archeology, 2012. 63 p. (In Russ.)

Bajpakov, Kamaldinov, Akymbek, 2013 — *Bajpakov K.M., Kamaldinov I.R., Akymbek E.Sh.* Otchet o nauchno-issledovatel'skoj rabote «Srednevekovaya gorodskaya kultura Kazahstana v XII–XV vv. po svedeniyam pismennyh istochnikov, arheologicheskim issledovaniyam i numizmaticheskim materialam» [Report on the research work «Medieval urban culture of Kazakhstan in the XII–XV centuries, according to written sources, archaeological research and numismatic materials»). Almaty: A.Kh. Margulan Institute of Archeology, 2013. 110 p. (In Russ.)

Bajpakov, Akymbek, 2014 — *Bajpakov K.M. Akymbek E.Sh.* 2013 zhyly Aspara kalasynda zhyrgyzylgen arheologiyalyk zertteu zhymystarynyn natizhesi [Results of archaeological research conducted in Aspara in 2013]. A collection of materials of the international scientific conference «Ancient and medieval states in the territory of Kazakhstan» dedicated to the 90th anniversary of Akyshev's birth. Almaty: A.Kh. Margulan Institute of Archeology, 2014. 698 p. (In Kaz.)

Bajpakov, Akymbek, Kamaldinov, Makarenko, 2014 — *Bajpakov K.M., Akymbek E.Sh., Kamaldinov I.R., Makarenko Yu.V.* Otchet o nauchno-issledovatel'skoj rabote «Srednevekovaya gorodskaya kultura Kazahstana v XII–XV vv. Po svedeniyam pismennyh istochnikov, arheologicheskim issledovaniyam i numizmaticheskim materialam» [Report on the research work «Medieval urban culture of Kazakhstan in the XII–XV centuries. According to written sources, archaeological research and numismatic materials»). Almaty: A.Kh. Margulan Institute of Archeology, 2014. 76 p. (In Russ.)

Bartold, 1897 — *Bartold V.V.* Otchet o poezdke v Srednyuyu Aziyu s nauchnoy celyu. 1893–1894 gg. [Report on a trip to Central Asia with a scientific purpose. 1893–1894]. Notes of the Imperial Academy of Sciences. Vol. 1. No. 4. [in Russian]. Saint Petersburg: Tipografia Akademii nauk, 1897. 190 p. (In Russ.)

Bernshtam, 1950 — *Bernshtam A.N.* Trudy Semirechenskoj arheologicheskoy ekspedicii «Chuj'skaya dolina» [Proceedings of the Semirechensk archaeological expedition «Chui Valley»]. Moscow-Leningrad: Izdatel'stvo Akademii nauk SSSR, 1950. 244 p. (In Russ.)

Kozhemyako, 1959 — *Kozhemyako P.N.* Rannesrednevekovye goroda i poseleniya Chujskoj doliny [Early Medieval Cities and Settlements of the Chui Valley]. Frunze: Academy of Sciences of the Kirghiz SSR, 1959. 187 p. (In Russ.)

Duglat, 1996 — *Mirza Muhammad Hajdar Duglat.* Tarih-i Rashidi [Tarikh-i Rashidi]. Book 2. Tashkent. Fan, 1996. (In Russ.)

Rogozhinskij, Kamaldinov, 2022 — *Rogozhinskij A.E., Kamaldinov I.R.* Srednevekovye gorodisha Aspara i Sharuashylyk (predvaritel'noe rezul'taty issledovaniy v 2021–2022) [Medieval settlements of Aspara and Sharuashylyk (preliminary results of research in 2021–2022)]. Electronic scientific journal "edu.e-history.kz", 2022. No. 3(31). Pp. 384–392. (In Russ.)

Tabaldiev, 1996 — *Tabaldiev K.Sh.* Kurgany srednevekovykh kochevykh plemen Tyan-Shanya [Burial mounds of the medieval nomadic tribes of the Tien Shan]. Bishkek: Ajbek, 1996. 256 p. (In Russ.)

Hudyakov, 1991 — *Hudyakov Yu.P.* Vooruzhenie centralnoaziatskikh kochevnikov v epokhu rannego i razvitoego Srednevekovya [Armament of the Central Asian nomads in the era of the early and developed Middle Ages]. Novosibirsk: Nauka, 1991. 190 p. (In Russ.)

Hudyakov, Borisenko, Soltobaev, 2019 — *Hudyakov Yu.P., Borisenko A.Yu., Soltobaev O.A.* Zheleznye nakonechniki strel iz okrestnostej Issyk-Kulya i Batkena v Kyrgyzstane [Iron arrowheads from the vicinity of Issyk-Kul and Batken in Kyrgyzstan]. Problems of archeology, ethnography, anthropology of Siberia and adjacent territories. Vol. 25. Novosibirsk: Institute of Archeology and Ethnography. Siberian branch of the Russian Academy of Science, 2019. Pp. 631–634. (In Russ.)

Shagirbaev, Buranbaev, 2022 — *Shagirbaev M.P., Buranbaev R.N.* Vidovoj sostav kostnykh ostatkov zhivotnykh iz srednevekovykh gorodish Aspara i Sharuashylyk (po rezul'tatam raskopok 2021 goda) [Species composition of bone remains of animals from the medieval settlements of Aspara and Sharuashylyk (based on the results of excavations in 2021)]. Bulletin of the al-Farabi Kazakh National University. Historical series. 2022. No. 4(107). 205 p. (In Russ.)

Sizdikov, Baitanayev, Murgabayev, Bakhtybayev, Arynov, Gursoy, Seraliev, 2023 — *Sizdikov B., Baitanayev B., Murgabayev S., Bakhtybayev M., Arynov K., Gursoy M., Seraliev A.* Mausoleums in the medieval city of Syganak. *Povolzhskaja arheologija*. 2023. No. 2(44). Pp. 131–144. (In Eng.)

Volin, 1960 — *Volin P.L.* Svedeniya arabskih istochnikov IX–XVI vv. o doline reki Talas i smezhnyh rajonah [Information from Arabic sources of the 9th–16th centuries about the Talas river valley and adjacent areas]. *Proceedings of the Institute of History, Archeology and Ethnography of the Academy of Sciences of the Kazakh SSR*. Volume 8. Alma-Ata: Nauka, 1960. 245 p. (In Russ.)

Voyakin, Akylbek, Buranbaev, 2014 — *Voyakin D.A., Akylbek P.Sh., Buranbaev R.N.* Itogi arheologicheskikh issledovaniy na gorodishe Taraz v 2013 g. [Results of archaeological research at the site of Taraz in 2013]. *Proceedings of the National Academy of Sciences of the Republic of Kazakhstan*, 2014. No. 5. Pp. 175–187. (In Russ.)

### Литература

Аристов, 2001 — *Аристов Н.А.* Усуни и кыргызы или кара-кыргызы: Очерки истории и быта населения западного Тянь-Шаня и исследования по его исторической географии. Бишкек: Илим, 2001. 582 с. [www.bizdin.kg](http://www.bizdin.kg) электрондук китепканасы.

Байпаков, Ерзакович, 1971 — *Байпаков К.М., Ерзакович Л.Б.* Древние города Казахстана. Алма-Ата: Наука, 1971. 2011 с.

Байпаков, Кумек, Камышев, Шарденова, Акымбек, Кнут, Макаренко, 2012 — *Байпаков К.М., Кумек Б.Е., Камышев А.М., Шарденова З.Ж., Акымбек Е.Ш., Кнут А.В., Макаренко Ю.В.* Отчет о научно-исследовательской работе «Средневековая городская культура Казахстана в XII–XV вв. по сведениям письменных источников, археологическим исследованиям и нумизматическим материалам». Алматы: Институт археологии им. А.Х. Маргулана, 2012. 63 с.

Байпаков, Камалдинов, Акымбек, 2013 — *Байпаков К.М., Камалдинов И.Р., Акымбек Е.Ш.* Отчет о научно-исследовательской работе «Средневековая городская культура Казахстана в XII–XV вв. по сведениям письменных источников, археологическим исследованиям и нумизматическим материалам». Алматы: Институт археологии им. А.Х. Маргулана, 2013. 110 с.

Байпаков, Акымбек, 2014 — *Байпаков К.М., Акымбек Е.Ш.* 2013 жылы Аспара қаласында жүргізілген археологиялық зерттеу жұмыстарының нәтижесі. Археологияның шыңына шыққан К.А. Ақышевтың тұғанына 90 жыл толуына арналған «Қазақстан территориясындағы ежелгі және ортағасырлық мемлекеттер» атты халықаралық ғылыми конференция материалдарының жинағы. Алматы: Қазақстан республикасы білім және ғылым министрлігі ғылым комитеті Ә.Х. Марғұлан атындағы археология институты, 2014. 698 б.

Байпаков, Акымбек, Камалдинов, Макаренко, 2014 — *Байпаков К.М., Акымбек Е.Ш., Камалдинов И.Р., Макаренко Ю.В.* Отчет о научно-исследовательской работе «Средневековая городская культура Казахстана в XII–XV вв. по сведениям письменных источников, археологическим исследованиям и нумизматическим материалам». Алматы: Институт археологии им. А.Х. Маргулана, 2014. 76 с.

Бартольд, 1897 — *Бартольд В.В.* Отчет о поездке в Среднюю Азию с научною целью. 1893–1894 гг. Записки императорской академии наук. Т. 1. № 4. СПб.: Типография Академии наук, 1897. 190 с.

Бернштам, 1950 — *Бернштам А.Н.* Труды Семиреченской археологической экспедиции «Чуйская долина». М.-Л.: Издательство Академии наук СССР, 1950. 244 с.

Волин, 1960 — *Волин С.Л.* Сведения арабских источников IX–XVI вв. о долине реки Талас и смежных районах. Труды института истории, археологии и этнографии АН КазССР. Т. 8. Алма-Ата: Наука, 1960. 245 с.

Воякин, Ақылбек, Буранбаев, 2014 — *Воякин Д.А., Ақылбек С.Ш., Буранбаев Р.Н.* Итоги археологических исследований на городище Тараз в 2013 г. // *Известия НАН РК*, 2014. № 5. С. 175–187.

Кожемяко, 1959 — *Кожемяко П.Н.* «Раннесредневековые города и поселения Чуйской долины». Фрунзе: Академия наук Киргизской ССР, 1959. 187 с.

Дуглат, 1996 — *Мирза Мухаммад Хайдар Дуглат.* Тарих-и Рашиди. Книга 2. Ташкент: Фан, 1996.

Рогожинский, Камалдинов, 1996 — *Рогожинский А.Е., Камалдинов И.Р.* Средневековые городища

Аспара и Шаруашылык (предварительные результаты исследований в 2021-2022) // Электронный научный журнал «edu.e-history.kz», 2022. № 3(31). С. 384–392.

Табалдиев, 1996 — *Табалдиев К.Ш.* Курганы средневековых кочевых племен Тянь-Шаня. Бишкек: Айбек, 1996. 256 с.

Худяков, 1991 — *Худяков Ю.С.* Вооружение центральноазиатских кочевников в эпоху раннего и развитого Средневековья. Новосибирск: Наука, 1991. 190 с.

Худяков, Борисенко, Солтобаев, 2019 — *Худяков Ю.С., Борисенко А.Ю., Солтобаев О.А.* Железные наконечники стрел из окрестностей Иссyk-Куля и Баткена в Кыргызстане // Проблемы археологии, этнографии, антропологии Сибири и сопредельных территорий. Т. 25. Новосибирск: Институт археологии и этнографии Сиб. отд. РАН, 2019. С. 631–634.

Шагирбаев, Буранбаев, 2022 — *Шагирбаев М.С., Буранбаев Р.Н.* Видовой состав костных остатков животных из средневековых городищ Аспара и Шаруашылык (по результатам раскопок 2021 года) // Вестник КазНУ им. аль-Фараби. Серия историческая, 2022. № 4(107). С. 158–168.

Акымбек, Baibugunov, 2013 — *Akymbek Y., Baibugunov B.* Minaret of Medieval City Aktobe // World Academy of Science, Engineering and Technology, 2013. Vol. 78. Pp. 1235-1238.

Sizdikov, Baitanayev, Murgabayev, Bakhtybayev, Arynov, Gursoy, Seraliev, 2023 — *Sizdikov B., Baitanayev B., Murgabayev S., Bakhtybayev M., Arynov K., Gursoy M., Seraliev A.* Mausoleums in the medieval city of Syganak // Поволжская археология, 2023. No. 2(44). Pp. 131–144.

## МАЗМҰНЫ

### ТЕОРИЯ ЖӘНЕ ӘДІСНАМА

<b>Абылхожин Ж.Б.</b> 1920 ЖЫЛДАРДАҒЫ АУЫЛДЫҢ ӘЛЕУМЕТТІК-ЭКОНОМИКАЛЫҚ ТАРИХЫНЫҢ КЕЙБІР МӘСЕЛЕЛЕРІН ЗЕРТТЕУДЕГІ КЕҢЕСТІК ӘДІСНАМАНЫҢ ЭТАЛОНДЫҚ-НОРМАТИВТІК СТЕРЕОТИПТЕРІНЕ СЫНИ ТАЛДАУ.....	424
<b>Андреев С.Н.</b> КЕҢЕСТІК ЖӘНЕ ҚАЗІРГІ ОРЫС ТАРИХНАМАСЫНДАҒЫ 1954 Ж. ТЫҢ НАУҚАН.....	439
<b>Панто Д., Калыбекова М.</b> ХАЛЫҚТАРДЫ КҮШПЕН ДЕПОРТАЦИЯЛАУ КСРО ҰЛТТЫҚ САЯСАТЫНЫҢ ҚҰРАЛЫ РЕТІНДЕ: ҚАЗАҚСТАННЫҢ ПОЛЯКТАРЫ.....	453

### ТАРИХ

<b>Алпысбес М.А., Алеушинов Ф.Т.</b> ЕДИГЕ БИДІҢ ҰЛЫҚ ҰЛЫС (АЛТЫН ОРДА) ТАРИХЫНДАҒЫ ОРНЫ.....	464
<b>Берлібаев Е.Т., Шамшиденова Ф.М., Жұбанышов Б.Т.</b> XX ҒАСЫРДЫҢ 20-40 ЖЫЛДАРЫНДАҒЫ АСТЫҚ, ЕТ ЖИНАУ НАУҚАНЫНЫҢ ЗАРДАПТАРЫ.....	479
<b>Гиде ван Каппель</b> ПОЛ АНРИ САПАК СОҒЫС АРАСЫНДАҒЫ КЕЗЕҢ: ҰЛТШЫЛЫҚ МЕН ИНТЕРНАЦИОНАЛИЗМ АРАСЫНДА.....	495
<b>Ерменбаева Г.К., Нұрбаев Ж.Е., Сұлтанғазы Г.Ж.</b> XIX ҒАСЫРДАҒЫ ОРЫНБОР ӨЛКЕСІНДЕГІ САЛЫҚТАР МЕН АЛЫМДАРДЫ ӨНДІРІП АЛУ ЖҮЙЕСІ.....	504
<b>Капаева А.Т., Асанова С.А.</b> ҚАЗАҚСТАНДАҒЫ 1921-1922 ЖЫЛДАРДАҒЫ АШАРШЫЛЫҚ: ЗЕРТТЕУ НЫСАНЫН КЕҢЕЙТУ.....	519
<b>Қозыбаева М.М.</b> 1920 ЖЫЛДЫҢ БАСЫНДА ҚАЗАҚСТАНДАҒЫ АШТЫҚҚА ҚАРСЫ КҮРЕСКЕН ХАЛЫҚАРАЛЫҚ ҰЙЫМДАР.....	532
<b>Ноғайбаева М.С.</b> АЛТЫН ОРДАДАҒЫ ЭТНИКАЛЫҚ ҮДЕРІСТЕР.....	543
<b>Сандыбаева А., Динашева Л., Тастанбеков М.</b> ТҮРКІСТАН ҚАЛАСЫНЫҢ XIX ҒАСЫРДЫҢ ЕКІНШІ ЖАРТЫСЫ – XX ҒАСЫРДЫҢ БАСЫНДАҒЫ ӘЛЕУМЕТТІК-ЭКОНОМИКАЛЫҚ ЖАҒДАЙЫ.....	556
<b>Стамшалов Е.И.</b> XX ҒАСЫРДЫҢ 30-ЖЫЛДАРЫНДАҒЫ ҚАЗАҚСТАННЫҢ ОҢТҮСТІК-ШЫҒЫС Өңіріндегі қарулы босқыншылық: себеп-салдары.....	570
<b>Түрсүн Х., Хакан Ас</b> «АҚ ПАТША» РӘМІЗІ ЖӘНЕ РОМАНОВ ӘУЛЕТІ БИЛІГІНІҢ 300 ЖЫЛДЫҒЫ ҰЛТТЫҚ БАСПАСӨЗДЕ.....	585
<b>Уалтаева А.С., Апендиев Т.А., Марғұлан А.</b> XX ҒАСЫРДЫҢ 20–30 ЖЫЛДАРЫНДАҒЫ ҚАЗАҚСТАННЫҢ ҚАЛА ХАЛҚЫНЫҢ РЕТРОСПЕКТИВАСЫ.....	599

### АНТРОПОЛОГИЯ

<b>Буранбаев Р.Н., Камалдинов И.Р.</b> 2022 ЖЫЛЫНДА АСПАРА ҚАЛАШЫҒЫНДАҒЫ АРХЕОЛОГИЯЛЫҚ ЗЕРТТЕУЛЕРДІҢ КЕЙБІР НӘТИЖЕЛЕРІ.....	611
<b>Жалаледин Ш.А.</b> ТОРҒАЙ ДАЛАСЫНЫҢ СӘУЛЕТТІК МҰРАСЫ (1980 ЖӘНЕ 2001 ЖЖ. ДАЛАЛЫҚ ЗЕРТТЕУЛЕР НӘТИЖЕСІНДЕ).....	626

## СОДЕРЖАНИЕ

## ТЕОРИЯ И МЕТОДОЛОГИИ

<b>Абылхожин Ж.Б.</b> КРИТИЧЕСКИЙ АНАЛИЗ ЭТАЛОННО-НОРМАТИВНЫХ СТЕРЕОТИПОВ СОВЕТСКОЙ МЕТОДОЛОГИИ В ИЗУЧЕНИИ НЕКОТОРЫХ ВОПРОСОВ СОЦИАЛЬНО-ЭКОНОМИЧЕСКОЙ ИСТОРИИ АУЛА 1920-Х ГГ.....	424
<b>Андреев С.Н.</b> ЦЕЛИННАЯ КАМПАНИЯ 1954 Г. В СОВЕТСКОЙ И СОВРЕМЕННОЙ РОССИЙСКОЙ ИСТОРИОГРАФИИ.....	439
<b>Панто Д., Калыбекова М.</b> НАСИЛЬСТВЕННАЯ ДЕПОРТАЦИЯ НАРОДОВ КАК ИНСТРУМЕНТ НАЦИОНАЛЬНОЙ ПОЛИТИКИ СССР: ПОЛЯКИ КАЗАХСТАНА.....	453

## ИСТОРИЯ

<b>Алпысбес М.А., Алеушинов Ф.Т.</b> РОЛЬ ЕДИГЕ БИ В ИСТОРИИ УЛУГ УЛУСА (ЗОЛОТОЙ ОРДЫ).....	464
<b>Берлибаев Е.Т., Шамшиденова Ф.М., Жубанышов Б.Т.</b> ПОСЛЕДСТВИЯ ЗАГОТОВИТЕЛЬНОЙ КАМПАНИИ ЗЕРНА, МЯСА В 20-40-Е ГОДЫ ХХ ВЕКА.....	479
<b>Гиде ван Каппель</b> ПОЛЬ АНРИ СПААК В МЕЖВОЕННЫЙ ПЕРИОД: МЕЖДУ НАЦИОНАЛИЗМОМ И ИНТЕРНАЦИОНАЛИЗМОМ.....	495
<b>Ерменбаева Г.К., Нурбаев Ж.Е., Султангазы Г.Ж.</b> СИСТЕМА ВЗЫСКАНИЙ НАЛОГОВ И СБОРОВ В ОРЕНБУРГСКОМ КРАЕ В XIX ВЕКЕ.....	504
<b>Капаева А.Т., Асанова С.А.</b> ГОЛОД 1921–1923 ГОДОВ В КАЗАХСТАНЕ: РАСШИРЕНИЕ ИССЛЕДОВАТЕЛЬСКОГО РАКУРСА.....	519
<b>Козыбаева М.М.</b> МЕЖДУНАРОДНЫЕ ОРГАНИЗАЦИИ В БОРЬБЕ С ГОЛОДОМ В КАЗАХСТАНЕ В НАЧАЛЕ 1920-Х ГГ.....	532
<b>Ногайбаева М.С.</b> ЭТНИЧЕСКИЕ ПРОЦЕССЫ В ЗОЛОТОЙ ОРДЕ.....	543
<b>Сандыбаева А., Динашева Л., Тастанбеков М.</b> СОЦИАЛЬНО-ЭКОНОМИЧЕСКОЕ РАЗВИТИЕ ГОРОДА ТУРКЕСТАНА ВО ВТОРОЙ ПОЛОВИНЕ XIX – НАЧАЛЕ ХХ ВВ.....	556
<b>Стамшалов Е.И.</b> ВООРУЖЕННОЕ БЕЖЕНСТВО В ЮГО-ВОСТОЧНОМ РЕГИОНЕ КАЗАХСТАНА В 30-Е ГОДЫ ХХ ВЕКА: ПРИЧИНЫ И ПОСЛЕДСТВИЯ.....	570
<b>Турсун Х., Хакан Ас</b> СИМВОЛ «БЕЛОГО ЦАРЯ» И 300-ЛЕТНИЕ ПРАВЛЕНИЯ ДОМА РОМАНОВЫХ В НАЦИОНАЛЬНОЙ ПРЕССЕ.....	585
<b>Уалтаева А.С., Апендиев Т.А., Маргулан А.</b> РЕТРОСПЕКТИВА ГОРОДСКОГО НАСЕЛЕНИЯ КАЗАХСТАНА В 20–30-Е ГОДЫ ХХ ВЕКА.....	599

## АНТРОПОЛОГИЯ

<b>Буранбаев Р.Н., Камалдинов И.Р.</b> НЕКОТОРЫЕ ИТОГИ АРХЕОЛОГИЧЕСКИХ ИССЛЕДОВАНИЙ НА ГОРОДИЩЕ АСПАРА В 2022 Г.....	611
<b>Жалаледин Ш.А.</b> НАСЛЕДИЕ СТЕПНОГО ЗОДЧЕСТВА ТОРГАЙСКОЙ СТЕПИ (ПО РЕЗУЛЬТАТАМ ПОЛЕВЫХ ИССЛЕДОВАНИЙ 1980 И 2001 ГГ.).....	626



## CONTENTS

## THEORY OF METHODOLOGY

**Abylkhozhin Zh.B.**

CRITICAL ANALYSIS OF THE REFERENCE AND NORMATIVE STEREOTYPES  
OF THE SOVIET METHODOLOGY IN THE STUDY OF SOME ISSUES OF AUL SOCIO-ECONOMIC  
HISTORY IN THE 1920S.....424

**Andrenkov S.N.**

THE 1954 VIRGIN LANDS CAMPAIGN IN THE SOVIET  
AND MODERN RUSSIAN HISTORIOGRAPH.....439

**Panto D., Kalybekova M.**

FORCED DEPORTATION OF PEOPLES AS A TOOL OF THE NATIONAL POLITICS OF THE USSR:  
POLES OF KAZAKHSTAN.....453

## HISTORY

**Alpysbes M.A., Aleushinov F.T.**

THE ROLE OF EDIGE BI IN THE HISTORY OF THE ULUG ULUS (THE GOLDEN HORDE).....464

**Berlibaev E., Zhubanyshov B., Shamshidenova F.**

CONSEQUENCES OF THE GRAIN AND MEAT PROCUREMENT CAMPAIGN  
IN THE 1920S-1940S.....479

**Gide Van Cappe**

PAUL HENRI SPAAK IN THE INTERBELLUM:  
BETWEEN NATIONALISM AND INTERNATIONALISM.....495

**Yermenbayeva G.K., Nurbayev Zh.Ye., Sultangazy G.Zh.**

THE SYSTEM OF COLLECTING TAXES AND FEES IN THE ORENBURG REGION  
IN THE 19TH CENTURY.....504

**Kapayeva A.T., Asanova S.A.**

THE FAMINE OF 1921–1922 IN KAZAKHSTAN: EXPANDING THE RESEARCH PERSPECTIVE.....519

**Kozybayeva M.M.**

INTERNATIONAL ORGANIZATIONS IN THE FIGHT AGAINST FAMINE IN KAZAKHSTAN  
IN THE EARLY 1920S.....532

**Nogaibaeva M.S.**

ETHNIC PROCESSES IN THE GOLDEN HORDE.....543

**Sandybayeva A., Dinasheva L., Tastanbekov M.**

SOCIO-ECONOMIC DEVELOPMENT OF THE CITY OF TURKESTAN  
(SECOND HALF OF THE XIX – EARLY XX CENTURIES).....556

**Stamshalov Y.I.**

ARMED REFUGEES IN THE SOUTH-EASTERN REGION OF KAZAKHSTAN IN THE 1930S:  
CAUSE AND EFFECT.....570

**Tursun Kh., Khakan As**

THE SYMBOL OF THE "WHITE TSAR" AND THE 300TH ANNIVERSARY OF THE REIGN  
OF THE ROMANOV DYNASTY IN THE NATIONAL PRESS.....585

**Ualtayeva A.S., Apendiyev T.A., Margulan A.**

RETROSPECTIVE OF THE URBAN POPULATION OF KAZAKHSTAN IN THE 1920S AND 1930S.....599

## ANTHROPOLOGY

**Buranbayev R.N., Kamaldinov I.R.**

SOME RESULTS OF ARCHAEOLOGICAL RESEARCH AT THE ASPARA SETTLEMENT IN 2022.....611

**Jalaledin Sh.A.**

THE LEGACY OF THE STEPPE ARCHITECTURE OF THE TORGAI STEPPE (BASED ON THE RESULTS  
OF FIELD STUDIES IN 1980 AND 2001).....626

**EDU.E-HISTORY.KZ**

электрондық ғылыми

журналы 2023. 10(3)

*Бас редактор:*  
*Қабылдинов З.Е.*

*Компьютерде беттеген:*  
Зикирбаева В.С.

Жарияланған күні: 28.09.2023.  
Пішімі 70x100/16. Баспа табағы 26,6.

*Құрылтайшысы және баспагері:*  
Қазақстан Республикасы Ғылым және жоғары білім министрлігі  
Ғылым комитеті Ш.Ш. Уәлиханов атындағы Тарих және этнология институты ШЖҚ РМҚ

*Редакция мен баспаның мекен-жайы:*  
050010, Қазақстан Республикасы, Алматы қ., Шевченко көш., 28-үй  
ҚР ҒЖБМ ҒК Ш.Ш. Уәлиханов атындағы Тарих және этнология институты ШЖҚ РМҚ  
Тел.: +7 (727) 261-67-19, +7 (727) 272-47-59

Е-mail: [edu.history@bk.ru](mailto:edu.history@bk.ru)  
Журнал сайты: <https://edu.e-history.kz>

Ш.Ш. Уәлиханов ат. ТжЭИ басылған:  
050010 Қазақстан Республикасы, Алматы қ., Шевченко көш., 28-үй